

**Kocsord Község Önkormányzat
Képviselő-testülete**

KOCSORD

Száma: K/2461-2/2021.

Kocsord Község Önkormányzat Képviselő-testületének 2021. július 15. napján tartott nyilvános rendkívüli ülésének jegyzőkönyve:

Jegyzőkönyve: 1-től- 5-ig.

Tárgysorozata: 1-től 3-ig

Határozatai: 78-80.

Rendelete: ---


**Tárgyalásra
/nyilvános ülésen/**


**1./ Előterjesztés a közfoglalkoztatással kapcsolatos aktuális feladatok megtárgyalására
Előadó: Bakos Róbert polgármester**

**2./ Előterjesztés ingatlan (338/11. hrsz., 380 hrsz.) eladására vonatkozó döntések
meghozatalára
Előadó: Bakos Róbert polgármester**

**3./ Egyebek
Előadó: Bakos Róbert polgármester**

Kocsord, 2021. július 09.


Bakos Róbert
polgármester




Dr. Gellért-Kovács Adrienn
jegyző

Kocsord Község Polgármesterétől
4751 Kocsord, Szent István utca 13.

MEGHÍVÓ

Kocsord Község Önkormányzat rendkívüli Képviselő-testületi ülését, 2021. július 15. napján (csütörtök) 14 óra 00 percre összehívom, amelyre ezúton a képviselő hölgyet/urat tisztelettel meghívom.

A képviselő-testületi ülés helye: Kocsordi Polgármesteri Hivatal tárgyalóterme

A ZÁRT ÜLÉS TÉMÁJA:

1./ Előterjesztés a Kocsordi Gyöngyfüzér Óvoda intézményvezetői állásra érkezett pályázatok elbírálása

Előadó: Bakos Róbert polgármester

2./ Előterjesztés az Önkormányzat likviditási problémáinak megoldására vonatkozó döntés felülvizsgálatára - a Kocsordi Gyöngyfüzér Óvoda felújítására és bővítésére vonatkozó pályázatban vállalt foglalkoztatási kötelezettségre

Előadó: Bakos Róbert polgármester

A NYILVÁNOS ÜLÉS TÉMÁJA:

1./ Előterjesztés a közfoglalkoztatással kapcsolatos aktuális feladatok megtárgyalására

Előadó: Bakos Róbert polgármester

2./ Előterjesztés ingatlan (338/11. hrsz., 380 hrsz.) eladására vonatkozó döntések meghozatalára

Előadó: Bakos Róbert polgármester

3./ Egyebek

Előadó: Bakos Róbert polgármester

Kocsord, 2021. július 09.

Tisztelettel:










Bakos Róbert
polgármester




JELLENLÉTI ÍV

Készült: Kocsord Község Önkormányzat 2021. július 15. napján tartott NYÍLT Képviselő testületi ülésén.

Bakos Róbert.....polgármester
Szabó Sándor.....alpolgármester
Dr. Barkasziné Péter Andrea.....képviselő
Gergely Mónika.....képviselő
Kósa Anita.....képviselő
Pajtás Zsigmond.....képviselő
Rádi László.....képviselő

Tanácskozási joggal megjelent:

Dr. Gellért-Kovács Adrienn jegyző.....
.....

Igazoltan távol maradtfő

Igazolatlanul távol maradtfő

J E G Y Z Ő K Ö N Y V

Készült: Kocsord Község Önkormányzata Képviselő-testülete 2021. július 15. napján 15⁰⁰ órakor megtartott nyilvános rendkívüli ülésén.

Az ülés helye: Kocsordi Polgármesteri Hivatal Tárgyalóterme

Jelen vannak: Bakos Róbert polgármester
Szabó Sándor alpolgármester
Dr. Barkasziné Péter Andrea képviselő
Gergely Mónika képviselő
Kósa Anita képviselő
Pajtás Zsigmond képviselő
Rádi László képviselő

Tanácskozási joggal megjelent: Dr. Gellért-Kovács Adrienn jegyző

Bakos Róbert Polgármester: köszöntötte a megjelenteket. Megállapította, hogy a Képviselő-testület határozatképes, mivel a megválasztott 7 fő testületi tagból, 7 fő az ülésen megjelent, az ülést megnyitja.

Javasolja, hogy a Képviselő-testület a meghívóban szereplő napirendi pontot tárgyalja meg. Más javaslat nem hangzott el.

A Képviselő-testület egyhangúan, 7 igen szavazattal a napirendre tett javaslatot elfogadja.

1./ Előterjesztés a közfoglalkoztatással kapcsolatos aktuális feladatok megtárgyalására

Előadó: Bakos Róbert polgármester

Bakos Róbert Polgármester: Szeretnék tájékoztatni titeket, hogy a múlt héten kedden volt egy ellenőrzésünk a közfoglalkoztatással kapcsolatban. Mindent rendben találtak. Vannak azonban olyan tényezők, amelyek gátat szabnak a sikeres megvalósítás elé. Gyakran egy dolog van a kezünkben az pedig a szankcionálás.

Rádi László képviselő: Hány közmunkás van most?

Bakos Róbert polgármester: 81 fő, de ebből most hat hely nincs feltöltve.

Rádi László képviselő: Havonta lehetne készíteni egy olyan tájékoztatást a testületi tagok részére, hogy az előző hónapban a közfoglalkoztatásban hogyan alakult a létszám, milyen feladatot láttak el, mi van betervezve, mit kell módosítani és miért programokban továbbá, ha valami nem valósult meg, annak mi az oka. További javaslatom lenne, hogy csapatonként egy brigádvezetők jelöljétek ki.

Szabó Sándor alpolgármester: Nincs olyan ember, aki ezt a személyeskedést vállalná plusz pénzért.

Bakos Róbert Polgármester: Az anyagköltséget a létszám arányában kapod tehát erre is figyelemmel kell lenni.

Rádi László képviselő: Javasolnám a maximális következetességet! Akkor nem lesz duma, ha nincs kivétel. Átláthatóság szükséges a közmunkaprogramban.

2./ Előterjesztés ingatlan (338/11. hrsz., 380 hrsz.) eladására vonatkozó döntések meghozatalára

Előadó: Bakos Róbert polgármester

Bakos Róbert Polgármester: Mindenki előtt ismert tény, hogy a településen vannak olyan ingatlanok, melyek esetében maga az ingatlan az önkormányzat tulajdonában vannak, az azon található felépítmény azonban magánszemély tulajdonát képezi. A 338/11. helyrajzi számú és a 380. helyrajzi számú ingatlanon lévő épületek tulajdonost cseréltek s a vevők szeretnék megvásárolni a földterületet is. Az érintett ingatlanok értékbecslését elvégeztettük. Javaslom a testületnek, hogy döntsön az eladásról az értékbecslésben szereplő értékben.

Bakos Róbert Polgármester: Mivel további kérdés, hozzászólás nem volt, a Képviselő-testületnek az előterjesztés elfogadását javasolta.

A Képviselő-testület egyhangúan, 7 igen szavazattal az alábbi határozatot alkotta:

**Kocsord Község Önkormányzata
Képviselő- testületének
78/2021.(VII.15.)
határozata**

- a kocsordi 338/11. helyrajzi számú ingatlan értékesítéséről -

Kocsord Község Önkormányzat Képviselő-testülete

1./ Megerősítve a 64/2021. (VI.04.) polgármesteri döntést úgy döntött, hogy a Kocsord Község Önkormányzata 1/1 arányban tulajdonában lévő, Kocsord belterület 338/11. helyrajzi számon nyilvántartott, természetben 4751 Kocsord, Lakatos Lajos utca 1. szám alatt található belterületi kivett beépített területet 175.000.- Ft-ért azaz Egyszázhetvenötezer forintért értékesíti.

2./ Jelen határozat 1. pontjában megjelölt ingatlan értékének meghatározásának alapja a Vargha Ferdinánd ingatlanforgalmi és műszaki szakértő (Eng. száma: 5123/92.) által készített értékbecslés.

3./ Felhatalmazza Bakos Róbert polgármestert, hogy az ügyben eljárjon, valamint az adásvételi szerződés aláírására.

Határidő: értelem szerint

Felelős: polgármester

K.m.f.

Bakos Róbert s.k.
polgármester

Dr. Gellért-Kovács Adrienn s.k.
jegyző

Bakos Róbert Polgármester: Mivel további kérdés, hozzászólás nem volt, a Képviselő-testületnek az előterjesztés elfogadását javasolta.

A Képviselő-testület egyhangúan, 7 igen szavazattal az alábbi határozatot alkotta:

Kocsord Község Önkormányzata
Képviselő- testületének
79/2021.(VII.15.)
határozata

Kocsord Község Önkormányzat Képviselő-testülete

1./ Úgy dönt, hogy a Kocsord Község Önkormányzata 1/1 arányban tulajdonában lévő, Kocsord belterület 380. helyrajzi számon nyilvántartott, természetben 4751 Kocsord, Dankó Pista utca 12. szám alatt található belterületi kivett beépített területet 240.000.- Ft-ért azaz Kettőszáznegyvenezer forintért értékesíti.

2./ Jelen határozat 1. pontjában megjelölt ingatlan értékének meghatározásának alapja a Vargha Ferdinánd ingatlanforgalmi és műszaki szakértő (Eng. száma: 5123/92.) által készített értékbecslés.

3./ Felhatalmazza Bakos Róbert polgármestert, hogy az ügyben eljárjon, valamint az adásvételi szerződés aláírására.

Határidő: azonnal

Felelős: polgármester

K.m.f.

Bakos Róbert s.k.
polgármester

Dr. Gellért-Kovács Adrienn s.k.
jegyző

3./ Egyebek

Előadó: Bakos Róbert polgármester

Bakos Róbert Polgármester: Bakos Márk, az EU-FIRE Kft. képviseletében megkereséssel fordult a testülethez, melyet megismerhettetek. Lényegében egy, a főútvonalra való haladás tábla kihelyezéséről van szó.

Rádi László képviselő: Javaslom, hogy akkor járuljunk hozzá, ha az EU-FIRE Kft. vállalja a tábla kihelyezésével kapcsolatos költségeket.

Bakos Róbert Polgármester: Mivel további kérdés, hozzászólás nem volt, a Képviselő-testületnek az előterjesztés elfogadását javasolta.

A Képviselő-testület egyhangúan, 7 igen szavazattal az alábbi határozatot alkotta:

Kocsord Község Önkormányzata
Képviselő- testületének
80/2021.(VII.15.)
határozata

Kocsord Község Önkormányzatának Képviselő-testülete

Úgy dönt, hogy abban az esetben járul hozzá a 043/3. helyrajzi számú útszakaszon a „főútvonalra való haladás” közlekedési tábla elhelyezéséhez, amennyiben az EU-FIRE Kft. mint kérelmező a közlekedési jelzőtábla kihelyezésének valamennyi költségét vállalja.

Határidő: azonnal

Felelős: polgármester

Bakos Róbert s.k.
polgármester

K.m.f.


Dr. Gellért-Kovács Adrienn s.k.
jegyző


Bakos Róbert Polgármester: Szeretnék tájékoztatni titeket, hogy a Vasút utca lakói egy petíciót nyújtottak be az önkormányzathoz, melyet valamennyi az utcában élő lakos aláírt. *Ismerteti a petícióban foglaltakat.*

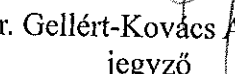
Rádi László képviselő: Én nem hamarkodnám el a döntést hiszen figyelemmel kell lenni arra hogy ha valakinek kedvezel, akkor a másik oldalon elveszel. Gondoljunk bele, ha és amennyiben teljesítenék a Vasút utca lakóinak a megkeresését akkor az a forgalom a Jókai utcára terhelődnek át.

Bakos Róbert Polgármester: Én azt javaslom, hogy vizsgálódunk még az ügyben és halasszuk el a döntést ebben a kérdésben.

Mivel több napirend és felvetés nem volt Bakos Róbert polgármester megköszönte a jelenlévők részvételét, valamint aktív közreműködését és az ülést bezárta.


Bakos Róbert
polgármester




Dr. Gellért-Kovács Adrienn
jegyző

Szakértői vélemény

4751 Kocsord, Dankó Pista utca 12., 380 hrsz-ú telekingatlanra vonatkozóan.

Tulajdonos: Kocsord Község Önkormányzata

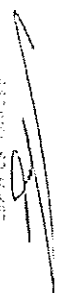


Készülte: 1 példányban

Kapja: Kocsord Község Önkormányzata, megbízó

A szakvélemény 4 darab számozott oldalt és 1 oldal fotómellékletet tartalmaz.

Mátészalka, 2021.06.29.


VARGHA FERDINÁND
INGATLAN-ÉRTÉKELŐ
SZAKÉRTŐ

Készítette: Vargha Ferdinánd
Ingatlanforgalmi és műszaki
Szakértő
Eng. száma: 5123/92

Kocsord Község Önkormányzata megbízást adott a Kocsord, 380 hrsz-ú ingatlan értékbecslésére.

A megbízásnak megfelelően a helyszíni szemlét megtartotam, az ingatlant felmértem.

A helyszíni szemle során megvizsgáltam a telek gondozottságát. Diagnosztikai, feltáró vizsgálatot nem végeztem.

A fentiekre való tekintettel az ingatlanokra vonatkozó

S Z A K É R T Ő I V É L E M É N Y E M

Az alábbiak szerint terjesztem elő.

Az ingatlan adatai:

Az ingatlan-nyilvántartás szerint a 338/11 hrsz-ú ingatlan kivett beépített terület megnevezéssel van feltüntetve.

Az ingatlan tulajdonosa:

A bemutatott tulajdoni lap alapján:

- Kocsord Község Önkormányzata 1/1 tul. hányad
- Cím: 4751 Kocsord, Szent István u. 13.

Az ingatlan jellemzése:

- művelési ága: beépített terület
- területe: 635 m².
- talaja: vegyes, homokos.
- alakja szabályos
- az ingatlan előtt aszfaltburkolatú út, csapadékvíz elvezetés biztosított.
- Az ingatlan előtti közművek: elektromos áram, vezetékes ivóvíz, vezetékes gáz, szennyvízesatorna.
- felvétele belterületen.
- hasznosíthatósága: építési teleknek alkalmas.
- Az ingatlan részben bekerítve.

- Az ingatlanon egy lakóház áll, 380/A hrsz alatt, földhasználati joggal terhelt.

Forgalmi érték meghatározása:

Az ingatlan forgalmi érték meghatározásánál figyelembe kell venni:

- az ingatlan fekvését,
- az ingatlan megközelíthetőségét,
- az ingatlan köznyeltiltótságát,
- az ingatlanon lévő műszaki létesítményeket,
- építési anyagokat,
- az épület műszaki állapotát,
- a kivitelezés minőségét,
- az épület használatát és használhatóságát.

Figyelembe kell venni továbbá a műszaki, gazdasági normák előírásait. A hitelbiztosítéki érték megállapításának alapja a piaci érték, melynek meghatározására a pénzügyminiszter 25/1997. (VIII. 1.) és az azt módosító 32/2000. (VIII. 29.) PM. Rendelet szerinti piaci összehasonlítható adatok elemzésén, vagy költségalapú értékeléssel történhet. Utóbbinál a műszaki felülepítmények értékét az ún. Újraelőállítási költségből kell meghatározni, figyelembe véve az életkörtől függő értékarány változást és műszaki értécsökkentést. Ebben az esetben a műszaki értéken kívül a telakár, a műtárgyak és külső közműcsatlakozások értéke külön kerül felszámításra.

Összehasonlítható adatok alapján:

- Kocsord, 2480 m²-es telek 1.400.000.- Ft.
- Jármi, 2160 m²-es telek 1.200.000.- Ft.
- Ópályi, 1890 m²-es telek 900.000.- Ft.
- Ópályi, 1550 m²-es telek 900.000.- Ft.

A területen az építési telkek átlagosan 544.- Ft/m² áron keltek el.

Fajlagos m² ár kerétköre: 540.- Ft/m²,

Értécsökkentő tényező:

- *szőlőmésdűlő környezet -30 %*

635 m² x 540 Ft/m² x 0,7 = 240.000.- Ft.

A fentiekre való tekintettel a 338/11 hrsz-ú ingatlan forgalmi értékét az értékművelő és értécsökkentő tényezők figyelembevételeivel, valamint a helyben szokásos kialakult ingatlanárakkal összehasonlítva, kerétköre:

240.000.- Ft-ban, azaz
kettőszáznegyvenezer 00/100 forint
összegeben javaslom elfogadni.

Megjegyzés: Jelen értékbecslés változatlan műszaki és használati érték esetén 2021. december 31-ig érvényes!

Mátészalka, 2020.06.29.



Vargha Ferdinánd
Ingatlanforgalmi,
Műszaki szakértő

Nem hiteles tulajdoni lap

Nem hiteles tulajdoni lap

SZ-52-B Megyei Kormányhivatal, Földművelési Főosztály
4701 Kiskézfalva Kálcsay u. 2. Pt. 3.

Oldal: 1/1

Nem hiteles tulajdoni lap - Szemle másolat

Megrendelés szám: 30005/2419/2021

2021.06.29

Szettek : 53

Nem hiteles tulajdoni lap

KÖCSÖRD 380 helyrajzi szám
4751 KÖCSÖRD Dankó Pál utca 12. "Földművelésügyi alatti"

1. Az ingatlan adatai: I.R.S.Z.

alatti ingatlanok
melyek az/azok megnevezés/ m.n.o. terület k.e. jöv. adatok
k.m.n.2 k.e.ill. k.e.jöv. k.m.n.2 k.e.ill.

. Kivett beépített terület 0 535 0,00

2. bejegyzés határozat: 41.09/1971.06.26

Térheli a KÖCSÖRD Belsőterület 380/A.HRSZ-t illető földhasználati jog

I.R.S.Z.

2. tulajdoni hányad: 1/1

bejegyzés határozat, érkezési idő: 31.395/1992.02.26

Jogtul: átvett/illam

Jogállás: tulajdonos

név: KÖCSÖRD KÖZSÉGI ÖNKORMÁNYZAT

cím: 4751 KÖCSÖRD Szent Imrén utca 13

tervezési: 15721814

I.R.S.Z.

1. bejegyzés határozat, érkezési idő: 41.09/1971.06.26

Összeleltetés bejegyzés földhasználati jog 380/A k.m.n.2 terület nagyságára

Jevőre.

Összeleltetés bejegyzés földhasználati jog 380/A k.m.n.2 terület nagyságára

Jevőre.

2. bejegyzés határozat, érkezési idő: 37.261/2010.08.09


Vasúttelep bejegyzés 0,4 K.V.-om legvégénél 17 m² terület nagyságára

Vonatkorlát. LE-3257(5804)/20.

Jogtul: E.ON

név: E.ON TISZÁRTÉLI KÖZMŰELLÁTÓ ÉS TÁMOGATÓ RÉSZTVEVŐI KÖZÖSSÉG Tervezési 10730036

cím : 4024 DOROSZAS Kossuth utca 107



Nem hiteles tulajdoni lap

Nem hiteles tulajdoni lap

Nem hiteles tulajdoni lap

BIZONYÍTÓ

Ez a tulajdoni lap az ingatlan birtokosai által nyújtott adatok alapján készült. Mára nem használható.
TULAJDONI LAP VEGE

Nem hiteles tulajdoni lap

Nem hiteles tulajdoni lap

Nem hiteles tulajdoni lap

Nem hiteles tulajdoni lap

Nem hiteles tulajdoni lap

Szakértői vélemény

4751 Kocsord, Lakatos Lajos u. 1., 338/11 hrsz-ú telekingatlanra vonatkozóan.

Tulajdonos: Kocsord Község Önkormányzata



Készült: 1 példányban

Kapja: Kocsord Község Önkormányzata, megbízó

A szakvélemény 4 darab számozott oldalt és 1 oldal forómelletletet tartalmaz.

Mátészalka, 2021.06.04.

Készítette: Vargha Ferdinánd
Ingatlanforgalmi és műszaki
Szakértő
Eng. száma: 5123/92

Kocsord Község Önkormányzata megbízást adott a Kocsord, 338/11 hrsz-ú ingatlan értékbecslésére.

A megbízásnak megfelelően a helyszíni szemléi megtartottam, az ingatlan felmértem.

A helyszíni szemle során megvizsgáltam a telek gondozottságát. Diagnosztikai, feltáró vizsgálatot nem végeztem.

A fentiekre való tekintettel az ingatlanokra vonatkozó

S Z A K É R T Ő I V É L E M É N Y E M

Az alábbiak szerint terjesztem elő.

Az ingatlan adatai:

Az ingatlan-nyilvántartás szerint a 338/11 hrsz-ú ingatlan kivett beépített terület megnevezéssel van felülnelve.

Az ingatlan tulajdonosa:

A bemutatott tulajdoni lap alapján:

- Kocsord Község Önkormányzata 1/1 tül. hányad
- Cím: 4751 Kocsord, Szent István u. 13.

Az ingatlan jellemzése:

- művelési ága: beépített terület
- területe: 464 m².
- talaja: vegyes, homokos.
- alakja szabályos
- az ingatlan előtt aszfaltburkolatú út, csapadékvíz elvezetés biztosított.
- Az ingatlan előtti közmvívek: elektromos áram, vezetékes ivóvíz, vezetékes gáz, szennyvízesatorna.
- fűtése beltületes.
- hasznosíthatósága: építési teleknek alkalmas.
- Az ingatlan nincs bekerítve.

- Az ingatlanon egy lakóház áll, 338/11/A hrsz alatt, földhassználati joggal terhelt.

Forgalmi érték meghatározása:

Az ingatlan forgalmi érték meghatározásánál figyelembe kell venni:

- az ingatlan fekvését,
- az ingatlan megközelíthetőségét,
- az ingatlan köznyelátottságát,
- az ingatlanon lévő műszaki létesítményeket,
- építési anyagokat,
- az épület műszaki állapotát,
- a kivitelezés minőségét,
- az épület használatát és használhatóságát.

Figyelembe kell venni továbbá a műszaki, gazdasági normák előírásait.

A hitelbiztosítéki érték megállapításának alapja a piaci érték, melynek meghatározására a pénzügyminiszter 25/1997. (VIII. 1.) és az azt módosító 32/2000. (VIII. 29.) PM. Rendelet szerinti piaci összehasonlító adatok elemzésén, vagy költségalapú értékkeléssel történhet. Utóbbinál a műszaki felülépítmények értékét az ún. Újraélelőlétségi költségből kell meghatározni, figyelembe véve az életkortól függő értékarány változást és műszaki értékesítőkénést. Ebben az esetben a műszaki értéken kívüli a telekár, a műanyagok és külső közműcsatlakozások értéke külön kerül felszámításra.

Összehasonlító adatok alapján:

- Kocsord, 2480 m²-es telek 1.400.000.- Ft.
- Jármi, 2160 m²-es telek 1.200.000.- Ft.
- Ópályi, 1890 m²-es telek 900.000.- Ft.
- Ópályi, 1550 m²-es telek 900.000.- Ft.

A területen az építési telkek átlagosan 544.- Ft./m² áron keltek el.

Fajlagos m² ár kerékíve: 540.- Ft/m²,

Értékesítőkenti tényező:

- szőlőösödői környezet -30 %


464 m² x 540 Ft/m² x 0,7 = 175.000.- Ft.

A fentiekre való tekintettel a 338/11 hrsz-ú ingatlan forgalmi értékét az értékművelő és értékesítőkenti tényezőket figyelembe vételével, valamint a helyben szokásos kialakult ingatlanárakkal összehasonlítva, kerékíve:

175.000.- Ft-ban, azaz
százhetvenöt ezer 00/100 forint
összegeben javasлом elfogadni.

Megjegyzés: Jelen értékesítés változatlan műszaki és használati érték esetén 2021. december 31-ig érvényesi

Mátészalka, 2020.06.04.



Vargha Ferdinánd
 Ingatlanforgalmi,
 Műszaki szakértő

Nem hiteles tulajdoni lap

Nem hiteles tulajdoni lap

SZ-23 Megyei Közigazgatási Felügyelői Főosztály
4701 Makrézfa Községi u. 2. Pt. 3.

Oldal: 1/1

Nem hiteles tulajdoni lap - Szemle másolat

Megrendelés szám: 30005/2020/2021

2021.06.17

Szektor : 53

Község: 338/71 halgyógyászat u.szn

IRRSZ

1. Az ingatlan adatai:

alattval az ingatlan

nyelvének az/kiért megveszve/

Kiért megveszve terület

Terület: 0

Terület: 484

Terület: 0

Terület: 0

Terület: 0

Terület: 0

Terület: 0

Terület: 0

Terület: 0

Terület: 0

Terület: 0

Terület: 0

Terület: 0

Terület: 0

Terület: 0

Terület: 0

Terület: 0

Terület: 0

Terület: 0

Terület: 0

Terület: 0

Terület: 0

Terület: 0

Terület: 0

Terület: 0

Terület: 0

Terület: 0

Terület: 0

Terület: 0

Terület: 0

Terület: 0

Terület: 0

Terület: 0

Nem hiteles tulajdoni lap


Nem hiteles tulajdoni lap

Nem hiteles tulajdoni lap

Nem hiteles tulajdoni lap

Nem hiteles tulajdoni lap

Nem hiteles tulajdoni lap



1. bejegyző határozat: eltervezési szám: 60006/182/1905.2002.10.29
 Oktató köznevelési bejegyzés földművelésügyi jogkörrel ellátott köznevelési feladat ellátására a 338/71/A hrsz.-ú ingatlan mindenkori tulajdonosa javára.

2. bejegyző határozat: eltervezési szám: 60006/182/1905.2002.10.29
 Oktató köznevelési bejegyzés földművelésügyi jogkörrel ellátott köznevelési feladat ellátására a 338/71/A hrsz.-ú ingatlan mindenkori tulajdonosa javára.

3. bejegyző határozat: eltervezési szám: 199/6/2019.04.04
 Oktató köznevelési bejegyzés az ingatlan területén 613 m²-es területen a 338/71/A hrsz.-ú ingatlan mindenkori tulajdonosa javára.

4. bejegyző határozat: eltervezési szám: 30005/2020.06.17
 Városi köznevelési bejegyzés az ingatlan területén 613 m²-es területen a 338/71/A hrsz.-ú ingatlan mindenkori tulajdonosa javára.

5. bejegyző határozat: eltervezési szám: 30005/2020.06.17
 Városi köznevelési bejegyzés az ingatlan területén 613 m²-es területen a 338/71/A hrsz.-ú ingatlan mindenkori tulajdonosa javára.

6. bejegyző határozat: eltervezési szám: 30005/2020.06.17
 Városi köznevelési bejegyzés az ingatlan területén 613 m²-es területen a 338/71/A hrsz.-ú ingatlan mindenkori tulajdonosa javára.

És a tulajdoni lap közzétételének határáig eljárás céljából kizárólag a tulajdoni lap másolatát lehet használni.

TULAJDONI LAP VERSE

BIZONYTALAN

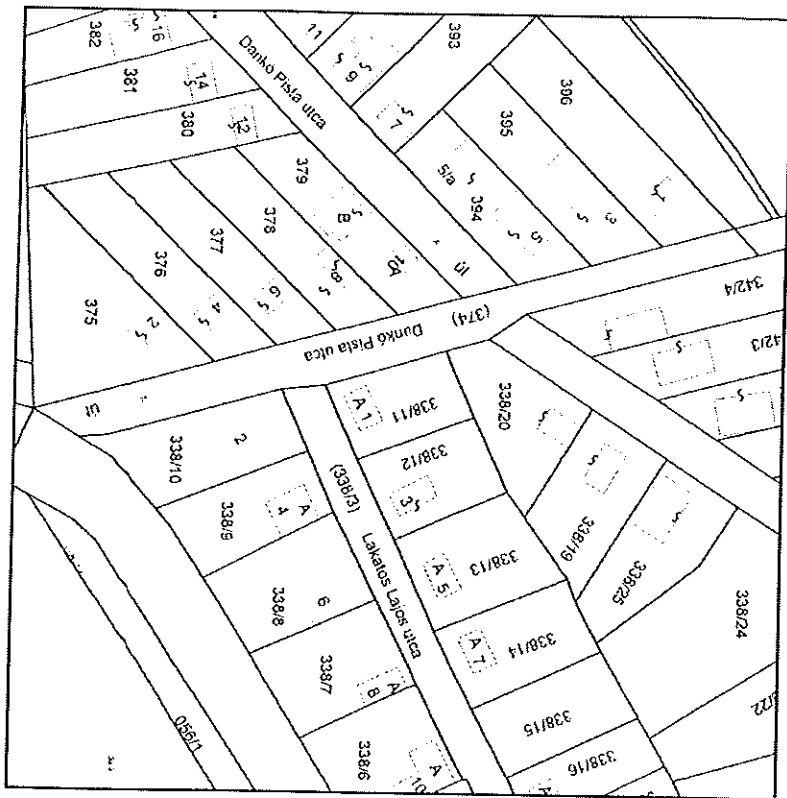
Nem hiteles tulajdoni lap

Nem hiteles tulajdoni lap

SZ. SZ. B. Növegyel Közműhelyi és Polihivatali Részv. társaság
4701 Mátészalkai Kölség u. 2. Pt. 3

E-hiteles térképmásolat - Tejles másolat

Helyrajzi szám: KÖCSOROD belterület 338/11
2021.06.17 08:49:59
Mégrendelés szám: 7/RSK/2021
Mértanúság: 1 : 1000
Térkép szám: 1919463002021



A térképmásolat a kudarás tárgyában mégig meggyűzők az ingatlan-nyilvántartási térkép adatbázis tartalmával. A térképmásolat metrick levetéű nem használható.

2021-07-15

EU-FIRE KFT.

Bakos Márk

4751 Kocsord,

042/3 hrsz.

Tisztelt Polgármester Úr!

Tisztelt Képviselő Testület!

Tárgy: Alárendelt utat jelző tábla kihelyezésének iránti kérelem

KÉRELEM

Alulírott Bakos Márk (anyja születési neve: Felföldi Anikó, születési helye: Mátészalka, születési ideje: 1987.09.24.) azzal a kéréssel fordulok Kocsord Község Önkormányzatához és Képviselő Testületéhez, hogy a tulajdonunkban lévő 042/3 hrsz-on szereplő cégünkkel megközelítő útszakasz, az Önkormányzat fenntartásában áll és mivel a Magyar Közút Nonprofit Zrt. a cégtábla kihelyezését a főútvonalra csak úgy engedélyezi, hogy erre a megközelítő útra a főútvonalra való haladásra tábla kihelyezésére kötelezi a fenntartót.

Kérem Önöket, a legközelebbi testületi ülésen a tábla kihelyezéséről dönteni szíveskedjenek.

Kocsord, 2021.07.15.

Üdvözlettel és köszönettel:

